

ОБЩИЕ СВЕДЕНИЯ

МБОУ «Лицей-интернат(школа для одаренных детей) г. Буинска Республики Татарстан»

Юридический адрес :422430, РТ, г.Буинск,ул. Р.Люксембург,117

Фактический адрес : 422430, РТ, г.Буинск,ул. Р.Люксембург,117

Руководители образовательного учреждения:

Директор Абзалов Илнар Искандерович 3-18-74

Заместитель директора

по учебной работе Белова Наталья Михайловна 3-18-74

Заместитель директора

по воспитательной работе Галиева Гульнара Аринатовна 3-18-74

МКУ «Управление образования

Буинского муниципального района» заместитель Македонская Н.А. 3-29-02

И.О. начальника ОГИБДД МВД России

по Буинскому району майор полиции Гималтдинов И.Х.

Ответственные работники

за мероприятия по профилактике

детского травматизма мед. сестра Сиразиева М.Р. 3-18-74

Руководитель или ответственный
работник дорожно-эксплуатационной
организации, осуществляющей
содержание улично-дорожной
сети (УДС)*

ОАО «Буинские МПП ЖКХ» Яфизов А.Я. 3-33-68
(фамилия, имя, отчество) (телефон)

Руководитель или ответственный
работник дорожно-эксплуатационной
организации, осуществляющей
содержание технических средств
организации дорожного
движения (ТСОДД)*

ОАО «Буинские МПП ЖКХ» Яфизов А.Я. 3-33-68
(фамилия, имя, отчество) (телефон)

Количество учащихся 383

Наличие уголка по БДД кабинет № 29
(если имеется, указать место расположения)

Наличие класса по БДД кабинет № 29
(если имеется, указать место расположения)

Наличие автогородка (площадки) по БДД нет

Наличие автобуса в образовательном учреждении нет
(при наличии автобуса)

Владелец автобуса МБОУ «Гимназия им. М.М.Вахитова» г.Буинска»
(образовательное учреждение, муниципальное образование и др.)

Время занятий в образовательном учреждении:

1-ая смена: 8.15 – 13.55 (период)

2-ая смена: _____ – _____ (период)

внеклассные занятия: _____ – _____ (период)

Телефоны оперативных служб:

01
02
03

* Дорожно-эксплуатационные организации, осуществляющие содержание УДС и ТСОДД, несут ответственность в соответствии с законодательством Российской Федерации (Федеральный закон «О безопасности дорожного движения» от 10 декабря 1995 г. № 196-ФЗ, Кодекс Российской Федерации об административных правонарушениях, Гражданский кодекс Российской Федерации).

Содержание

I. План-схемы образовательного учреждения.

1. Район расположения образовательного учреждения, пути движения транспортных средств и детей (обучающихся, воспитанников).
2. Организация дорожного движения в непосредственной близости от образовательного учреждения с размещением соответствующих технических средств организации дорожного движения, маршруты движения детей и расположение парковочных мест.
3. Маршруты движения организованных групп детей от образовательного учреждения к стадиону, парку или спортивно-оздоровительному комплексу.
4. Пути движения транспортных средств к местам разгрузки/погрузки и рекомендуемые безопасные пути передвижения детей по территории образовательного учреждения.

II. Информация об обеспечении безопасности перевозок детей специальным транспортным средством (автобусом).

1. Общие сведения.
2. Маршрут движения автобуса до образовательного учреждения.
3. Безопасное расположение остановки автобуса у образовательного учреждения.

III. Приложения

План-схема пути движения транспортных средств и детей (обучающихся, воспитанников) при проведении дорожных ремонтно-строительных работ вблизи образовательного учреждения

1. План-схема района расположения МБОУ «Лицей-интернат г.Буинска Республики Татарстан»

1. Район расположения МБОУ «Лицей-интернат г.Буинска Республики Татарстан» определяется группой жилых домов, зданий и улично-дорожной сетью с учетом остановок общественного транспорта (выходов из станций метро), центром которого является непосредственно образовательное учреждение;

2. Территория, указанная на схеме, включает:

МБОУ «Лицей-интернат г.Буинска Республики Татарстан»;

стадион вне территории образовательного учреждения, на котором могут проводиться занятия по физической культуре;

парк, в котором могут проводиться занятия с детьми на открытом воздухе;

спортивно-оздоровительный комплекс;

жилые дома, в которых проживает большая часть детей (учеников);

автомобильные дороги и тротуары.

3. На схеме обозначены:

расположение жилых домов, зданий и сооружений;

сеть автомобильных дорог;

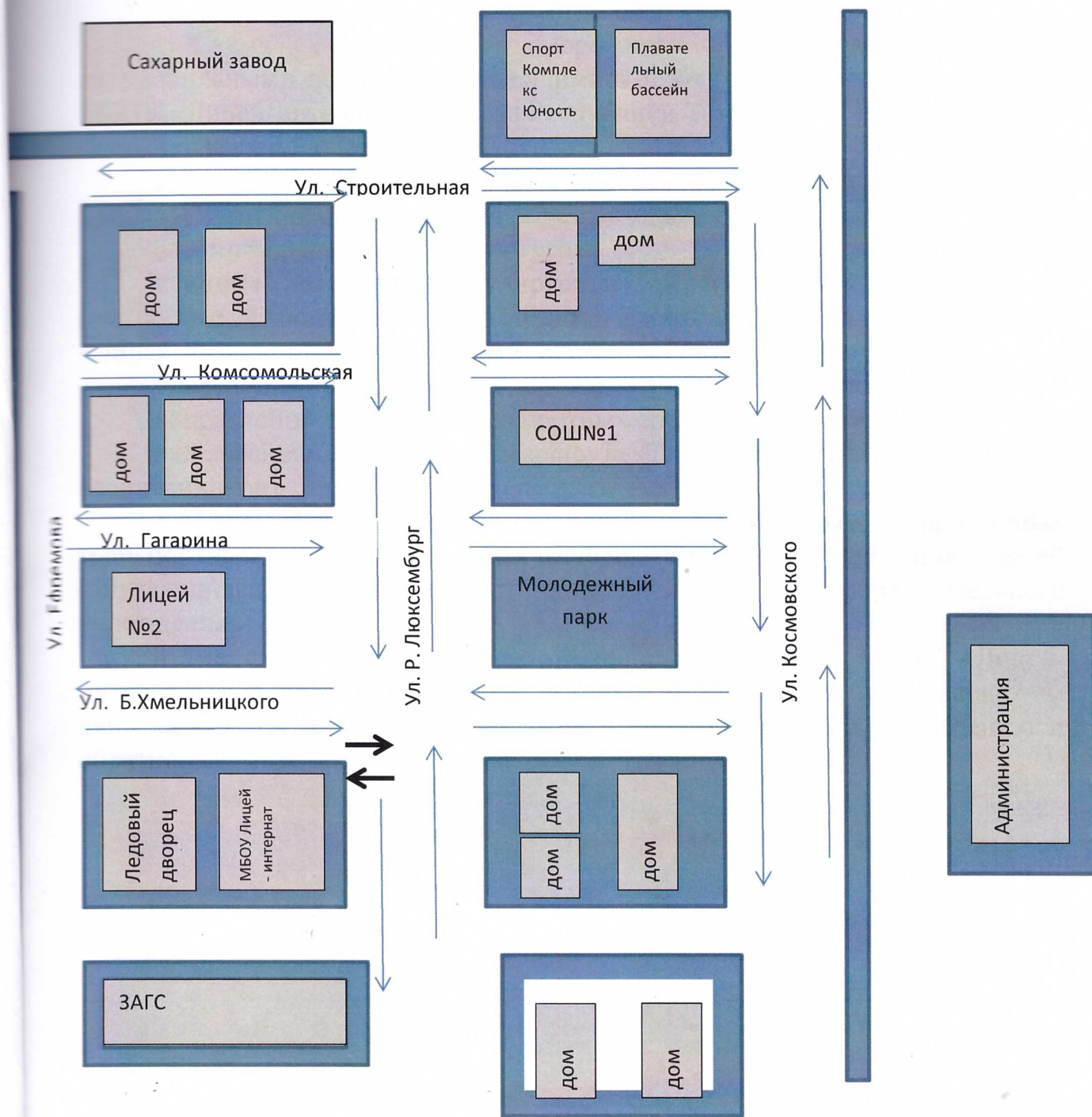
пути движения транспортных средств;

пути движения детей (обучающихся, воспитанников) в/из образовательного учреждения;

опасные участки (места несанкционированных переходов на подходах к образовательному учреждению, места имевших место случаев дорожно-транспортных происшествий с участием детей-пешеходов и детей-велосипедистов);

названия улиц.

План-схема района расположения МБОУ «Лицей-интернат г.Буинска Республики Татарстан», пути движения транспортных средств



Жилая застройка

Проезжая часть

Тротуар

Направление безопасного движения группы детей к стадиону, спортивно-оздоровительному комплексу или в плавательный бассейн.

2. Схема организации дорожного движения в непосредственной близости от МБОУ «Лицей-интернат г.Буинска Республики Татарстан»

1. Схема организации дорожного движения ограничена автомобильными дорогами, находящимися в непосредственной близости от МБОУ «Лицей-интернат г.Буинска Республики Татарстан».

2. На схеме обозначаются:

здание образовательного учреждения с указанием территории, принадлежащей непосредственно образовательному учреждению;

автомобильные дороги и тротуары;

уличные (наземные – регулируемые / нерегулируемые) и внеуличные (надземные и подземные) пешеходные переходы на подходах к МБОУ «Лицей-интернат г.Буинска Республики Татарстан»;

дислокация существующих дорожных знаков и дорожной разметки;

направление движения транспортных средств по проезжей части;

направление безопасного маршрута движения детей (обучающихся, воспитанников).

3. На схеме указано расположение остановок маршрутных транспортных средств и безопасные маршруты движения детей (обучающихся, воспитанников) от остановочного пункта к образовательного учреждения и обратно;

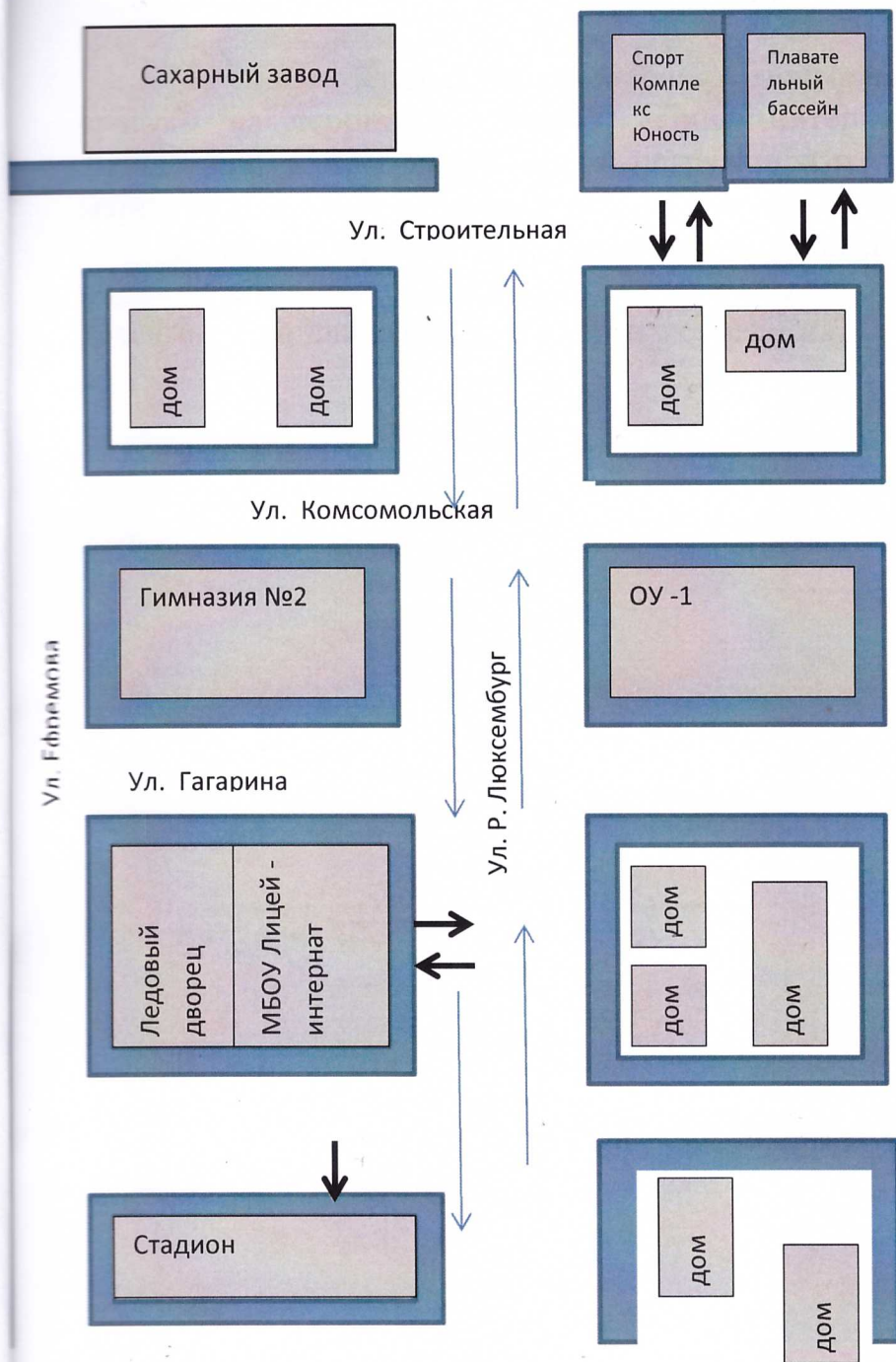
4. На схеме указано расположение стоянки около МБОУ «Лицей-интернат г.Буинска Республики Татарстан» и безопасные маршруты движения детей от парковочных мест к образовательному учреждению и обратно.





3. Схема маршрутов движения организованных групп детей от МБОУ «Лицей-интернат г.Буинска Республики Татарстан» к стадиону, парку или спортивно-оздоровительному комплексу

На схеме расположения указываются безопасные маршруты движения детей от МБОУ «Лицей-интернат г.Буинска Республики Татарстан» к стадиону, парку или спортивно-оздоровительному комплексу и обратно.

Эти схемы используются преподавательским составом при организации движения групп детей к местам проведения занятий вне территории образовательного учреждения.

Маршруты движения организованных групп детей от ОУ к стадиону, плавательному бассейну или к спортивно-оздоровительному комплексу



-  - жилая застройка
-  - проезжая часть
-  - тротуар
-  - направление безопасного движения группы детей к стадиону, спортивно-оздоровительному комплексу или в плавательный бассейн.

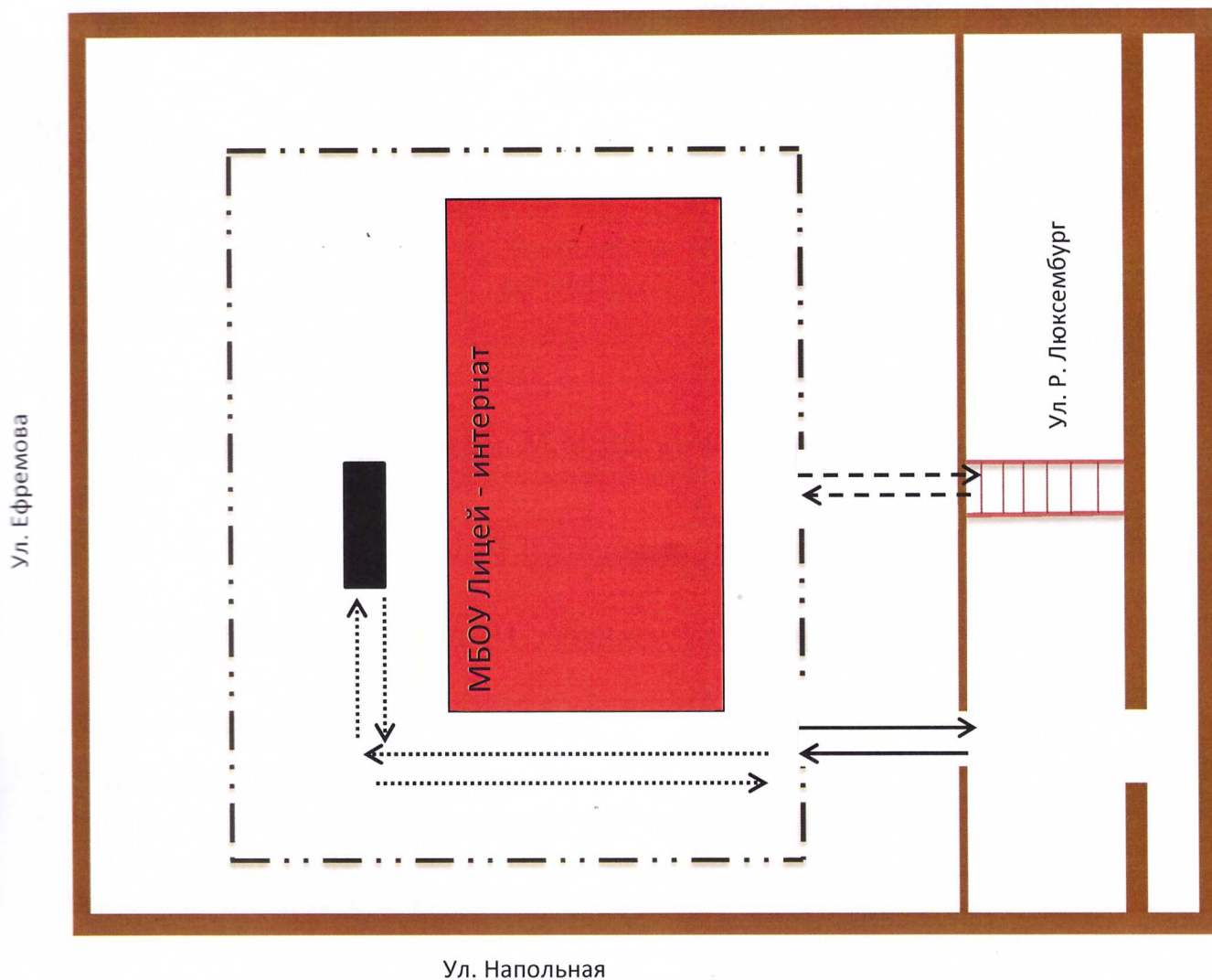
4. Схема пути движения транспортных средств к местам разгрузки/погрузки и рекомендуемые безопасные пути передвижения детей по территории МБОУ «Лицей-интернат г.Буинска Республики Татарстан»



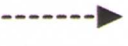


На схеме указывается примерная траектория движения транспортных средств на территории МБОУ «Лицей-интернат г.Буинска Республики Татарстан», в том числе места погрузки/разгрузки, а также безопасный маршрут движения детей во время погрузочно-разгрузочных работ.

В целях обеспечения безопасного движения детей по территории образовательного учреждения исключены пересечения путей движения детей и путей движения транспортных средств.

Пути движения транспортных средств к местам разгрузки/погрузки и рекомендуемые пути передвижения детей по территории образовательного учреждения

Ул. Б. Хмельницкого



-  - въезд/выезд грузовых транспортных средств
-  - движение грузовых транспортных средств по территории образовательного учреждения
-  - движение детей и подростков на территории образовательного учреждения
-  - место разгрузки/погрузки
-  - ограждение образовательного учреждения

**II. Информация об обеспечении безопасности перевозок детей
специальным транспортным средством (автобусом)
(при отсутствии автобуса)**

**Информационная карточка
перевозок детей специальным транспортным средством (автобусом)**

1. Общие сведения

Марка ПАЗ
Модель 32053-70
Государственный регистрационный знак X 267 УС
Год выпуска 2016 Количество мест в автобусе 28
Соответствие конструкции требованиям, предъявляемым к школьным автобусам _____

1. Сведения о владельце

Владелец МБОУ «Гимназия им. М.М.Вахитова г.Буинска»
(наименование организации)

Юридический адрес владельца РТ, г.Буинск, ул.Р.Люксембург, д. 66

Фактический адрес владельца РТ, г.Буинск, ул.Р.Люксембург, д. 66

Телефон ответственного лица 3- 14-64

2. Сведения о водителе автобуса

Фамилия, имя, отчество Чебоганов Василий Иванович

Принят на работу 2015

Стаж вождения категории D 30

Телефон 89050269617

3. Организационно-техническое обеспечение

Лицо, ответственное за обеспечение безопасности дорожного движения:

Барабанов Геннадий Георгиевич назначено _____,
прошло аттестацию 13.03.2012г.

Дата последнего технического осмотра сентябрь 2012г

Директор (руководитель)
образовательного учреждения _____

(подпись)

И.И.Абзалов
(Ф.И.О.)

Руководитель организации,
осуществляющей перевозку детей
специальным транспортом
(автобусом) _____

(подпись)

Г.Г.Барабанов
(Ф.И.О.)

2. Схемы маршрута движения автобуса до МБОУ «Лицей-интернат г.Буинска Республики Татарстан»

На схеме указываются населенные пункты, через которые следует автобусу, оборудованные места остановок для посадки и высадки детей

На схеме указывается безопасный маршрут следования автобуса образовательного учреждения из пункта А в пункт В, а также обозначены:

- жилые дома;
- здание образовательного учреждения;
- автомобильные дороги;
- дислокация существующих дорожных знаков на пути следования автобуса образовательного учреждения;
- пешеходные переходы, пересекающие проезжую часть маршрута движения автобуса образовательного учреждения;

Схема маршрута движения автобуса до МБОУ «Лицей-интернат г.Буинска Республики Татарстан»



— - маршрут движения автобуса

А - МБОУ «Лицей-интернат г.Буинска РТ

3. Схема расположения остановки автобуса у образовательного учреждения

На схеме указывается подъезд в оборудованный «карман» или другое оборудованное место для посадки и высадки детей из автобуса у образовательного учреждения, и дальнейший путь движения автобуса по проезжей части, а также безопасный маршрут движения детей (обучающихся, воспитанников) от остановки автобуса у образовательного учреждения.

На схеме обозначены:

жилые дома района расположения образовательного учреждения;

здание образовательного учреждения;

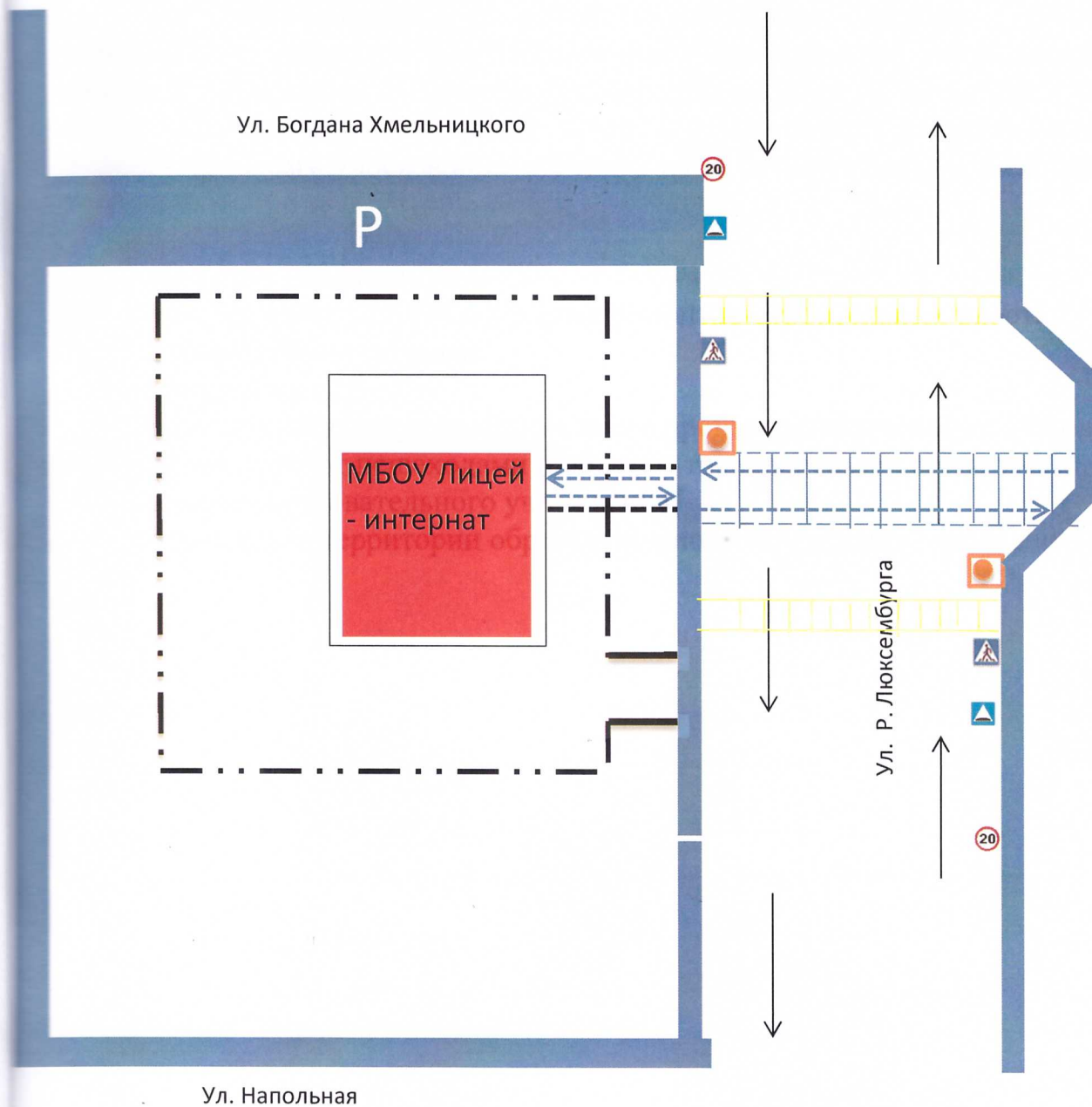
ограждение территории образовательного учреждения (*при наличии*);

автомобильные дороги.

Схема

расположения остановки автобуса

у МБОУ «Лицей-интернат г.Буинска Республики Татарстан»



- - - - - ограждение образовательного учреждения и стоянки транспортных средств
- - направление движения транспортного потока
- - направление движения детей от остановки автобуса

ПРИЛОЖЕНИЕ

План-схема пути движения транспортных средств и детей (учеников) при проведении дорожных ремонтно-строительных работ вблизи МБОУ «Лицей-интернат г.Буинска Республики Татарстан»

На схеме указывается место производства дорожных ремонтно-строительных работ, его обустройство дорожными знаками и ограждениями, иными техническими средствами организации дорожного движения, а также безопасный маршрут движения детей (обучающихся, воспитанников) к образовательному учреждению с учетом изменения маршрута движения по тротуару.

На схеме обозначены:

участок производства дорожных ремонтно-строительных работ;

автомобильные дороги;

тротуары;

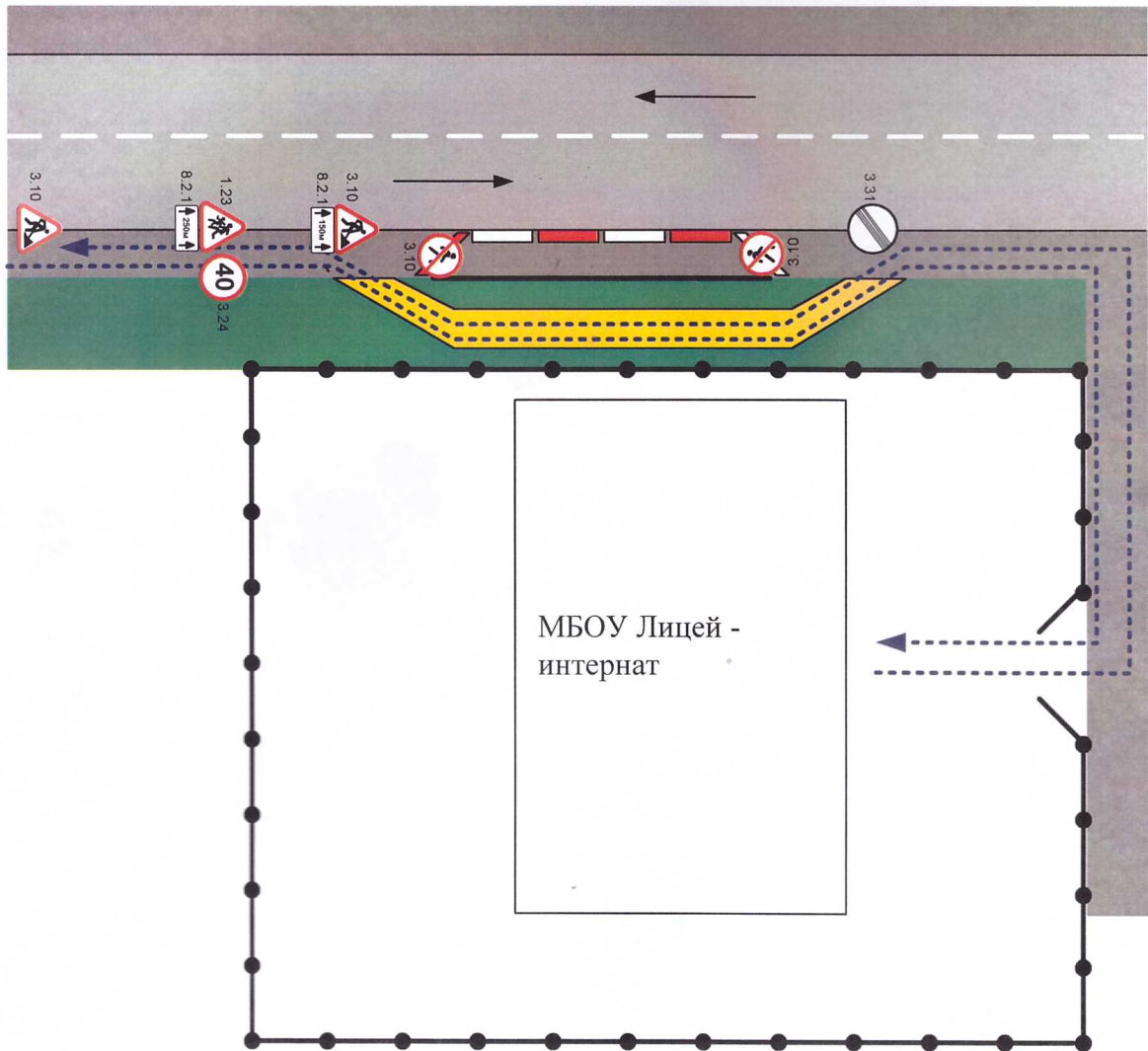
альтернативные пути (обходы места производства дорожных ремонтно-строительных работ пешеходами и объезды транспортными средствами);




здание образовательного учреждения;

ограждение территории образовательного учреждения (*при наличии*).

ПРИЛОЖЕНИЕ

План-схема пути движения транспортных средств и детей (обучающихся, воспитанников) при проведении дорожных ремонтно-строительных работ вблизи образовательного учреждения



-  - временная пешеходная дорожка
-  - направление движения транспортного потока
-  - рекомендуемое направление движения детей (учеников)

В этом документе пронумеровано,
прошнуровано и скреплено
печатью

19 (двадцать девять)

И.И. Абзалов

